



АДМИНИСТРАЦИЯ ГОРОДА ПЕРМИ  
ДЕПАРТАМЕНТ ЗЕМЕЛЬНЫХ ОТНОШЕНИЙ

РЕШЕНИЕ

о размещении объектов № 409 от 26.03.2018

г. Пермь, ул. Сибирская, 15

Департамент земельных отношений администрации города Перми в соответствии с пунктом 3 статьи 39.36 Земельного кодекса Российской Федерации, Положением о порядке и условиях размещения объектов на землях или земельных участках, находящихся в государственной или муниципальной собственности, на территории Пермского края без предоставления земельных участков и установления сервитутов, утвержденного постановлением Правительства Пермского края от 22.07.2015 № 478-п

**разрешает** АО «Газпром газораспределение Пермь» (ИНН 5902183841, ОГРН 1025900512670, место нахождения: 614000, Пермский край, г. Пермь, ул. Петропавловская, 43)

**размещение объекта** информационное табло (стела)

**на землях:** государственная собственность на которые не разграничена

**на срок** бессрочно

**местоположение:** Пермский край, г. Пермь, Индустриальный район, ул. Оверятская, ул. Промышленная

Территория согласно схеме, расположена в зоне с особыми условиями использования территорий: приаэродромная территория аэродрома аэропорта Большое Савино.

АО «Газпром газораспределение Пермь» соблюдать правила охранных зон воздушного пространства, установленные постановлением Правительства Российской Федерации от 11.03.2010 № 138 «Об утверждении Федеральных правил использования воздушного пространства Российской Федерации».

**Приложение:** Схема предполагаемых к использованию земель или части земельного участка на 1 л. в 1 экз.

Начальник департамента



О.В. Немирова

# Схема предполагаемых к использованию земель или части земельного участка

Объект: Информационное табло (стела), для размещения которого не требуется разрешения на строительство

Местоположение: расположенных по адресу: Пермский край, г.Пермь,  
р-н Индустриальный, ул. Оверятская, ул.Промышленная

Площадь земель или части земельного участка, кв.м.: 6

Категория земель: земли населенных пунктов

Вид разрешенного использования: -


Описание границ смежных землепользователей:

От точки н1 до точки н1 - земли общего пользования

Каталог координат, м

№ точки границы	X	Y
н1	512205.16	2225546.35
н2	512205.16	2225548.85
н3	512202.66	2225548.85
н4	512202.66	2225546.35
н1	512205.16	2225546.35


## Условные обозначения:



- предполагаемый участок земель,  
на которых планируется размещение объекта



- границы и номер земельного участка,  
сведения о которых внесены в ГКН



- границы и номер объекта капитального  
строительства, сведения о которых внесены в ГКН



- граница кадастрового квартала

59.01.2.1039

- зоны с особыми условиями использования  
территории, сведения о которых внесены в ГКН

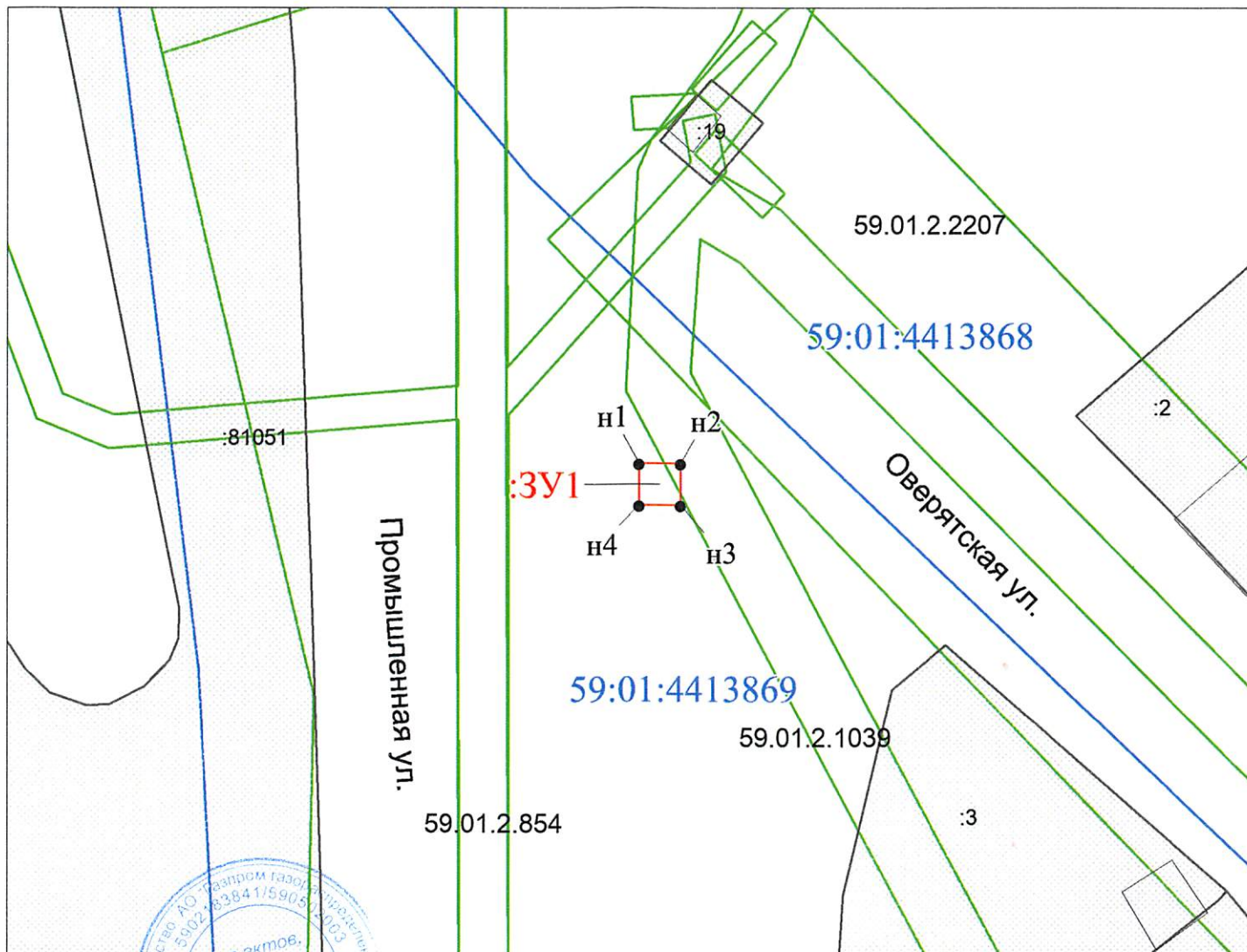
:3У1

- обозначение запрашиваемого земельного участка

н1

- характерная точка границ земель или части  
земельного участка

59:01:4413869 - номер кадастрового квартала



Масштаб 1:400

Заявитель:

/ Егошина И.В.

(подпись, расшифровка подписи)

(для юридических лиц

и индивидуальных предпринимателей)

